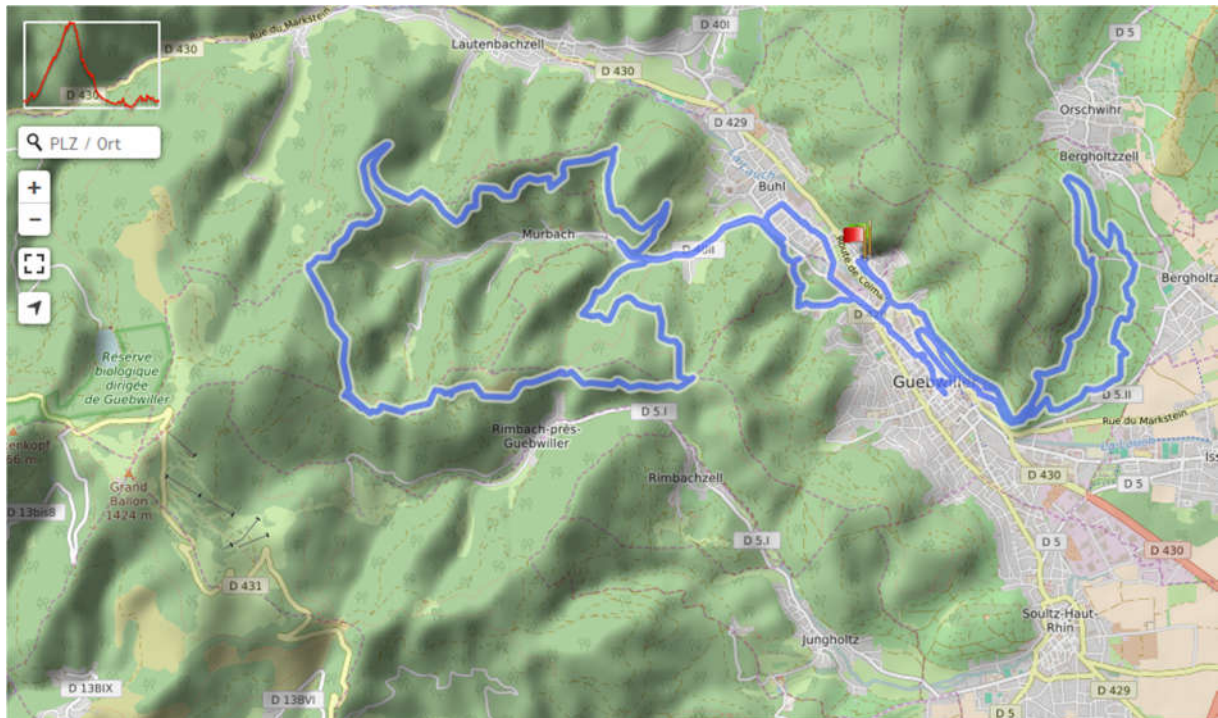


Touren in den Vogesen

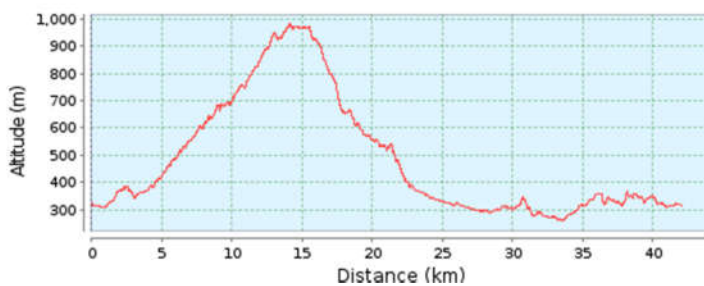
Gefahren in der Zeit vom 26.5. bis 28.5.2016

Tagestour Rund um Guebwiller

Link zu GPSies: <http://www.gpsies.com/map.do?fileId=tbdjlwtarjochmb>



Höhenprofil



Höhendifferenz

723 Meter (Höhe von 259 Meter bis 982 Meter)

Gesamtanstieg 1.066 Meter

Gesamtabstieg 1.071 Meter

GPSies-Index 8,9 **Neu!** (experimental)

ClimbByBike-Index 57,9

Fiets-Index 1,24

Höhendaten neu berechnen

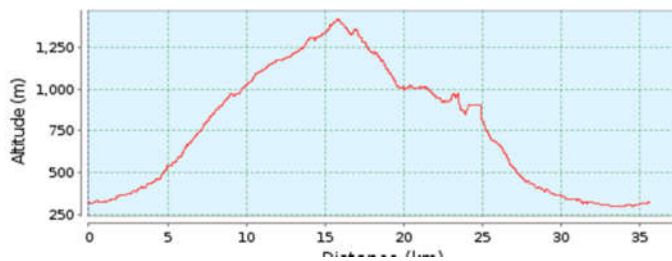
[Wzum Blog Wie berechnet GPSies die Höhendaten?](#)

Auf den Grand Ballon

Link zu GPSies: <http://www.gpsies.com/map.do?fileId=pjzcvoswzvfsvovg>



Höhenprofil



Höhendifferenz

1.125 Meter (Höhe von 295 Meter bis 1.420 Meter)
Gesamtanstieg 1.316 Meter
Gesamtabstieg 1.315 Meter

GPSies-Index 11,32 Neu! (experimental)

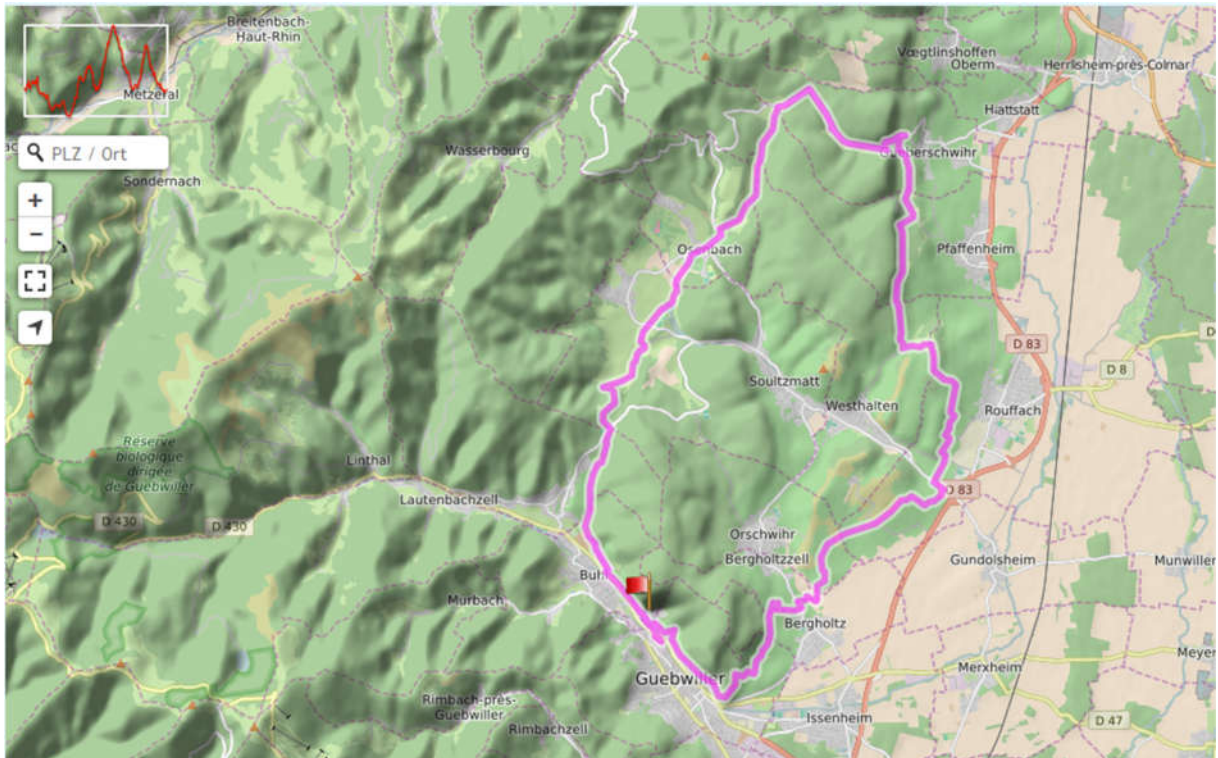
ClimbByBike-Index 81,67

Fiets-Index 3,98

Höhendaten neu berechnen

Rundtour „Vögtlingshoffen“ ab Guebwiller

Link zu GPSies: <http://www.gpsies.com/map.do?fileId=pchuvtrroxogvle>



Höhenprofil



Höhendifferenz

366 Meter (Höhe von 209 Meter bis 575 Meter)
Gesamtanstieg 883 Meter
Gesamtabstieg 885 Meter

GPSies-Index 7,37 Neu! (experimental)

ClimbByBike-Index 43,9

Fiets-Index 0,35

Höhendaten neu berechnen

[» Zum Blog: Wie berechnet GPSies die Höhendaten?](#)