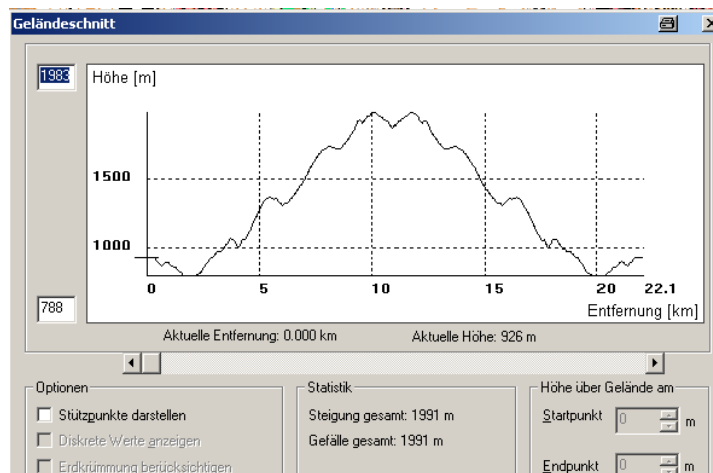
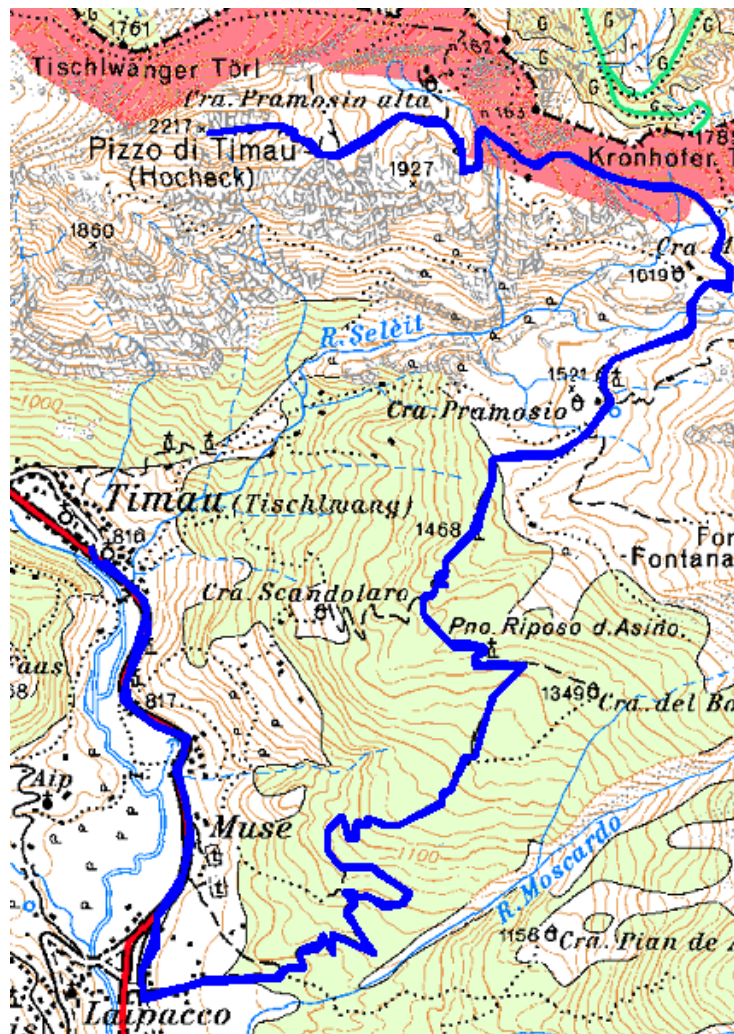
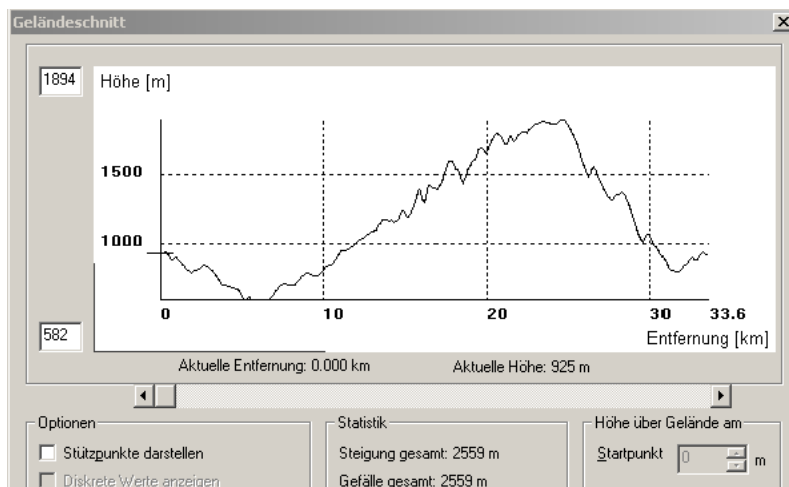


Timau – Pizzo di Timau
 22 km - 990 hm* -3 – 4 Std.
 15.9.2007



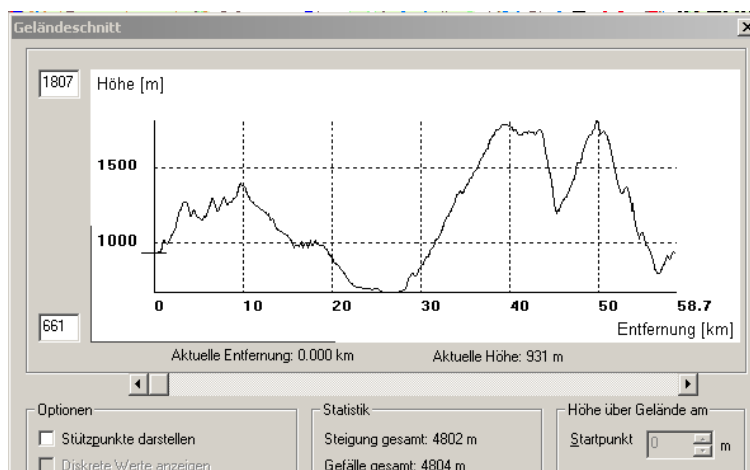
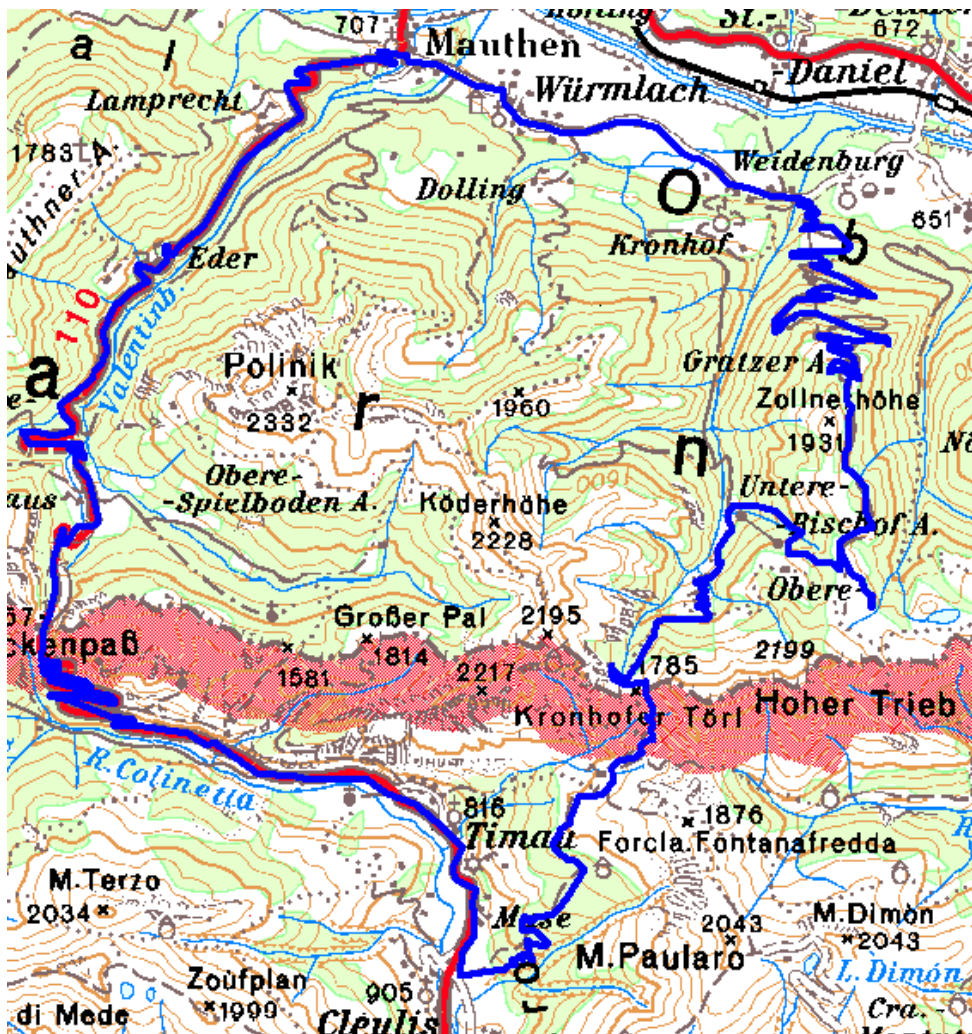
* Die Höhenmeter im Profil werden aufgrund eines Softwarefehlers doppelt angezeigt und sind deshalb zu halbieren.

Mte. Paularo
 33,5 km - 1300 hm* -ca. 6 Std.
 16.9.2007



* Die Höhenmeter im Profil werden aufgrund eines Softwarefehlers doppelt angezeigt und sind deshalb zu halbieren.

Timau – Plöckenpass – Körtach/Mauthen – Zollner Alm – Timau Runde
 59 km – 2400 Höhenmeter* – ca. 8 Stunden
 21.09.2007



* Die Höhenmeter im Profil werden aufgrund eines Softwarefehlers doppelt angezeigt und sind deshalb zu halbieren.